

**DIRECCIÓN DE ADQUISICIONES Y CONTRATACIÓN DE SERVICIOS
 FALLO DE LA INVITACIÓN A CUANDO MENOS TRES PERSONAS NACIONAL
 GET-OMG-INVN-265/2023 COMPRANET IA-88-0001-929014990-N-170-2023, REFERENTE A SERVICIOS
 DE ACCESO DE INTERNET, REDES Y PROCESAMIENTO DE INFORMACIÓN, PARA EL COLEGIO DE
 ESTUDIOS CIENTÍFICOS Y TECNOLÓGICOS DEL ESTADO DE TLAXCALA.**

EN LA CIUDAD DE TLAXCALA DE XICOHTÉNCATL, SIENDO LAS 14:00 HRS. DEL DÍA 21 DE DICIEMBRE DE 2023, HABIÉNDOSE REUNIDO EN LA SALA DE JUNTAS, UBICADA EN EL PRIMER PISO DE LA DIRECCIÓN DE ADQUISICIONES Y CONTRATACIÓN DE SERVICIOS, CON DOMICILIO EN AVENIDA BENITO JUÁREZ NÚMERO 53, COLONIA CENTRO, TLAXCALA. PRESIDENDO ESTE EVENTO EDNA ODED PÉREZ GARCÍA, DIRECTORA DE ADQUISICIONES Y CONTRATACIÓN DE SERVICIOS, COMO REPRESENTANTE DE LA CONVOCANTE, ANDRÉS IXTLAPALE MENESES, COMO REPRESENTANTE DE LA CONTRATANTE, CON FUNDAMENTO EN EL ARTÍCULO 134 DE LA CONSTITUCIÓN POLÍTICA DE LOS ESTADOS UNIDOS MEXICANOS Y DE CONFORMIDAD CON LOS ARTÍCULOS 26 FRACCIÓN II, 26 BIS FRACCIÓN I, 28, FRACCIÓN I, 43 DE LA LEY DE ADQUISICIONES ARRENDAMIENTOS Y SERVICIOS DEL SECTOR PÚBLICO Y 77 DEL REGLAMENTO DE LA LEY DE ADQUISICIONES ARRENDAMIENTOS Y SERVICIOS DEL SECTOR PÚBLICO, ASÍ COMO LO SEÑALADO EN LOS PUNTOS 9, 10 Y 11 DE LAS BASES DE LA PRESENTE INVITACIÓN, SE DESPRENDE LO SIGUIENTE: -----

1.- DICTAMEN TÉCNICO: UNA VEZ EMITIDO EL DICTAMEN TÉCNICO-ECONÓMICO POR PARTE DE LA CONTRATANTE, LA CONVOCANTE EMITE LA SIGUIENTE COMUNICACIÓN DE EVALUACIÓN LEGAL, TÉCNICA Y ECONÓMICA. -----

LICITANTE: ELECTROMÉDICA 3G Y BIOMÉDICA, S.A. DE C.V.	
DOCUMENTACIÓN LEGAL	CUMPLE.
PARTIDAS COTIZADAS	ANEXO 1 PARTIDA 1, 2, 3, 4 Y 5.
REQUISITOS TÉCNICOS	CUMPLE.
DESCRIPCIÓN TÉCNICA	CUMPLE
PARTIDAS ACEPTADAS	ANEXO 1 PARTIDA 1, 2, 3, 4 Y 5.

LICITANTE: COMERCIALIZADORA INDUSTRIAL DGB S.A. DE C.V.	
DOCUMENTACIÓN LEGAL	CUMPLE.
PARTIDAS COTIZADAS	ANEXO 1 PARTIDA 1, 2, 3, 4 Y 5.
REQUISITOS TÉCNICOS	NO CUMPLE CON LO SOLICITADO EN LOS PUNTOS 4.5.7, 4.6.3 Y 4.6.4. DE LAS BASES DE LA PRESENTE INVITACIÓN.
DESCRIPCIÓN TÉCNICA	CUMPLE
PARTIDAS ACEPTADAS	NINGUNA. QUEDA DESCALIFICADO TAL Y COMO LO SEÑALA EL PUNTO 12.2 Y 12.17 DE LAS BASES DE LA PRESENTE INVITACIÓN.

LICITANTE: MECATRÓNICA INDUSTRIAL HOSPITALARIA S.A. DE C.V.	
DOCUMENTACIÓN LEGAL	CUMPLE.
PARTIDAS COTIZADAS	ANEXO 1 PARTIDA 1, 2, 3, 4 Y 5.
REQUISITOS TÉCNICOS	CUMPLE.
DESCRIPCIÓN TÉCNICA	CUMPLE
PARTIDAS ACEPTADAS	ANEXO 1 PARTIDA 1, 2, 3, 4 Y 5.

2.- PROPUESTA ECONÓMICA ACEPTADA: -----
 SE ACEPTAN LAS PROPUESTAS DE LOS LICITANTES DENOMINADOS ELECTROMÉDICA 3G Y BIOMÉDICA, S.A. DE C.V. Y MECATRÓNICA INDUSTRIAL HOSPITALARIA S.A. DE C.V. -----

ELECTROMÉDICA 3G Y BIOMÉDICA, S.A. DE C.V.

NO. PARTIDA	CANTIDAD	UNIDA MEDIDA	DESCRIPCIÓN (conforme a su propuesta técnica)	MARCA	CLAVE O MODELO	PRECIO UNITARIO	PRECIO TOTAL																																																																																																																													
1	1	SERVICIO	<p>INTERNET DE ACCESO DEDICADO SIMÉTRICO DE 50 MEGAS, EL SERVICIO BRINDARÁ 3 DIRECCIONES IP PÚBLICAS FIJAS, (VÍA NAT), INCLUYE EL SERVICIO DE PUERTO EXTENDIDO ADMINISTRADO Y EL MANTENIMIENTO PREVENTIVO PARA EL EQUIPO RUTEADOR PARA LA DIRECCIÓN GENERAL DE ESTE COLEGIO EN EL PERIODO COMPRENDIDO DE LAS 00:00 HORAS DEL 01 DE ENERO A LAS 24:00 HORAS DEL 31 DE DICIEMBRE DE 2024.</p> <p>CARACTERÍSTICAS DEL EQUIPO RUTEADOR</p> <p>MARCA: CISCO MODELO: ROUTER 1921</p>	S/N	S/N	\$187,200.00	\$187,200.00																																																																																																																													
2	1	SERVICIO	<p>INTERNET SIMÉTRICO DE 2,500 MBPS POR MEDIO DE FIBRA ÓPTICA, EQUIPO QUE PROPORCIONARÁ WIFI AL INTERIOR DEL PLANTEL Y LÍNEA TELEFÓNICA, EN EL PERIODO COMPRENDIDO DE LAS 00:00 HORAS DEL 01 DE ENERO A LAS 24:00 HORAS DEL 31 DE DICIEMBRE DE 2024. DISTRIBUIDO EN LOS SIGUIENTES PLANTELES CECYTE.</p> <table border="1" data-bbox="454 661 1006 1869"> <thead> <tr> <th colspan="5">GEORREFERENCIACIÓN</th> </tr> <tr> <th>No.</th> <th>CECYTE</th> <th>MB</th> <th>LATITUD</th> <th>LONGITUD</th> </tr> </thead> <tbody> <tr><td>1</td><td>TEQUEXQUITLA</td><td>100</td><td>19.3176049</td><td>-97.6449031</td></tr> <tr><td>2</td><td>AHUASHUATEPEC</td><td>100</td><td>19.3962313</td><td>-98.1145928</td></tr> <tr><td>3</td><td>APETATITLAN</td><td>100</td><td>19.3339733</td><td>-98.1979763</td></tr> <tr><td>4</td><td>YAUHQUEMECAN</td><td>100</td><td>19.4123633</td><td>-98.1684293</td></tr> <tr><td>5</td><td>ATEXCAIZINCO</td><td>100</td><td>19.4582776</td><td>-98.1473018</td></tr> <tr><td>6</td><td>TEPETITLA</td><td>100</td><td>19.2594032</td><td>-98.3788079</td></tr> <tr><td>7</td><td>SAN ISIDRO BUEN SUCESO</td><td>100</td><td>19.16505556</td><td>-98.1566389</td></tr> <tr><td>8</td><td>TLATELULCO</td><td>100</td><td>19.2790731</td><td>-98.1750417</td></tr> <tr><td>9</td><td>TLALCUAPAN</td><td>100</td><td>19.28834722</td><td>-98.16135</td></tr> <tr><td>10</td><td>NOPALUCAN</td><td>100</td><td>19.3097887</td><td>-98.3394053</td></tr> <tr><td>11</td><td>TOTOLAC</td><td>100</td><td>19.3296988</td><td>-98.2629319</td></tr> <tr><td>12</td><td>TEXCALAC</td><td>100</td><td>19.4218911</td><td>-98.0879198</td></tr> <tr><td>13</td><td>CUAHUIXMATLAC</td><td>100</td><td>19.292427</td><td>-98.146336</td></tr> <tr><td>14</td><td>VILLA ALTA</td><td>100</td><td>19.2911699</td><td>-98.4051879</td></tr> <tr><td>15</td><td>TOCATLAN</td><td>100</td><td>19.3971121</td><td>-98.0212985</td></tr> <tr><td>16</td><td>TEXMOLAC</td><td>100</td><td>19.421133</td><td>-98.045544</td></tr> <tr><td>17</td><td>PAPALOTLA</td><td>100</td><td>19.1694443</td><td>-98.2033836</td></tr> <tr><td>18</td><td>HUACTZINCO</td><td>100</td><td>19.2325109</td><td>-98.2450551</td></tr> <tr><td>19</td><td>MAZATECOCHCO</td><td>100</td><td>19.1861529</td><td>-98.1920673</td></tr> <tr><td>20</td><td>XICOHTZINCO</td><td>100</td><td>19.1675361</td><td>-98.2378181</td></tr> <tr><td>21</td><td>ZACATELCO</td><td>100</td><td>19.2146971</td><td>-98.2453266</td></tr> <tr><td>22</td><td>TEPEYANCO</td><td>100</td><td>19.2453625</td><td>-98.2405508</td></tr> <tr><td>23</td><td>SANCTORUM</td><td>100</td><td>19.5100582</td><td>-98.4647212</td></tr> </tbody> </table>	GEORREFERENCIACIÓN					No.	CECYTE	MB	LATITUD	LONGITUD	1	TEQUEXQUITLA	100	19.3176049	-97.6449031	2	AHUASHUATEPEC	100	19.3962313	-98.1145928	3	APETATITLAN	100	19.3339733	-98.1979763	4	YAUHQUEMECAN	100	19.4123633	-98.1684293	5	ATEXCAIZINCO	100	19.4582776	-98.1473018	6	TEPETITLA	100	19.2594032	-98.3788079	7	SAN ISIDRO BUEN SUCESO	100	19.16505556	-98.1566389	8	TLATELULCO	100	19.2790731	-98.1750417	9	TLALCUAPAN	100	19.28834722	-98.16135	10	NOPALUCAN	100	19.3097887	-98.3394053	11	TOTOLAC	100	19.3296988	-98.2629319	12	TEXCALAC	100	19.4218911	-98.0879198	13	CUAHUIXMATLAC	100	19.292427	-98.146336	14	VILLA ALTA	100	19.2911699	-98.4051879	15	TOCATLAN	100	19.3971121	-98.0212985	16	TEXMOLAC	100	19.421133	-98.045544	17	PAPALOTLA	100	19.1694443	-98.2033836	18	HUACTZINCO	100	19.2325109	-98.2450551	19	MAZATECOCHCO	100	19.1861529	-98.1920673	20	XICOHTZINCO	100	19.1675361	-98.2378181	21	ZACATELCO	100	19.2146971	-98.2453266	22	TEPEYANCO	100	19.2453625	-98.2405508	23	SANCTORUM	100	19.5100582	-98.4647212	S/N	S/N	\$684,000.00	\$684,000.00
GEORREFERENCIACIÓN																																																																																																																																				
No.	CECYTE	MB	LATITUD	LONGITUD																																																																																																																																
1	TEQUEXQUITLA	100	19.3176049	-97.6449031																																																																																																																																
2	AHUASHUATEPEC	100	19.3962313	-98.1145928																																																																																																																																
3	APETATITLAN	100	19.3339733	-98.1979763																																																																																																																																
4	YAUHQUEMECAN	100	19.4123633	-98.1684293																																																																																																																																
5	ATEXCAIZINCO	100	19.4582776	-98.1473018																																																																																																																																
6	TEPETITLA	100	19.2594032	-98.3788079																																																																																																																																
7	SAN ISIDRO BUEN SUCESO	100	19.16505556	-98.1566389																																																																																																																																
8	TLATELULCO	100	19.2790731	-98.1750417																																																																																																																																
9	TLALCUAPAN	100	19.28834722	-98.16135																																																																																																																																
10	NOPALUCAN	100	19.3097887	-98.3394053																																																																																																																																
11	TOTOLAC	100	19.3296988	-98.2629319																																																																																																																																
12	TEXCALAC	100	19.4218911	-98.0879198																																																																																																																																
13	CUAHUIXMATLAC	100	19.292427	-98.146336																																																																																																																																
14	VILLA ALTA	100	19.2911699	-98.4051879																																																																																																																																
15	TOCATLAN	100	19.3971121	-98.0212985																																																																																																																																
16	TEXMOLAC	100	19.421133	-98.045544																																																																																																																																
17	PAPALOTLA	100	19.1694443	-98.2033836																																																																																																																																
18	HUACTZINCO	100	19.2325109	-98.2450551																																																																																																																																
19	MAZATECOCHCO	100	19.1861529	-98.1920673																																																																																																																																
20	XICOHTZINCO	100	19.1675361	-98.2378181																																																																																																																																
21	ZACATELCO	100	19.2146971	-98.2453266																																																																																																																																
22	TEPEYANCO	100	19.2453625	-98.2405508																																																																																																																																
23	SANCTORUM	100	19.5100582	-98.4647212																																																																																																																																

			ATOTONILCO	100	19.36743611	-98.4541139						
			SAN TADEO HUJLOAPAN	100	19.38306111	-98.26974722						
			TOTAL MB CECYTE	2,500								
3	1	SERVICIO	INTERNET DE VELOCIDAD SIMÉTRICA DE 140 MBPS, CON LATENCIAS DE CONEXIÓN INFERIORES A 40MS USANDO PROTOCOLOS TCP/IP, CONEXIÓN FINAL ETHERNET EN RJ45 CON EQUIPO CPE INCLUIDO. EN EL PERIODO COMPRENDIDO DE LAS 00:00 HORAS DEL 01 DE ENERO A LAS 24:00 HORAS DEL 31 DE DICIEMBRE DE 2024, DISTRIBUIDO EN LOS SIGUIENTES PLANTELES CECYTE:									
			GEORREFERENCIACION									
			No.	CECYTE	MB	LATITUD	LONGITUD					
				TERRENATE	20	19.4688161	-97.9267838					
				LAZARO	20	19.5418313	-97.9867016	S/N	S/N	\$191,520.00		
				CARDENAS						\$191,520.00		
				EL ROSARIO	20							
				TECOPILCO	20	19.484522	-98.246578					
				TLACHCO	20	19.3328768	-98.59125					
				UNION EJIDAL TIERRA Y LIBERTAD	20	19.654603	-98.335794					
				ZITLALTEPEC	20	19.1963691	-97.9149421					
			TOTAL MB CECYTE	140								
4	1	SERVICIO	INTERNET SIMÉTRICO DE 1,300 MBPS POR MEDIO DE FIBRA ÓPTICA, EQUIPO QUE PROPORCIONARÁ WIFI AL INTERIOR DEL PLANTEL Y LÍNEA TELEFÓNICA, EN EL PERIODO COMPRENDIDO DE LAS 00:00 HORAS DEL 01 DE ENERO A LAS 24:00 HORAS DEL 31 DE DICIEMBRE DE 2024.									
			DISTRIBUIDO EN LOS SIGUIENTES CENTROS EMSAD:									
			GEORREFERENCIACION									
			No.	EMSAD	MB	LATITUD	LONGITUD					
				TENANCINGO	100	19.1384309	-98.1872933					
				FRANCISCO VILLA	100	19.584171	-98.4659859					
				B.J HUAMANTLA	100	19.371786	-97.9135587					
				CUAUHTENCO	100	19.35387	-98.1145634	S/N	S/N	\$355,680.00		
				JOSE VASCONCELOS	100	19.4571629	-98.529585			\$355,680.00		
				BENITO JUAREZ	100	19.5875403	-98.4332829					
				FERROCARRIL MEXICANO	100	19.4786789	-98.2085407					
				XOCHITEOTLA	100	19.3050815	-98.1397498					
				IGNACIO ZARAGOZA	100	19.2933133	-97.9254244					
				CAPULA	100	19.2338868	-98.3440339					

			11	YAUHQUEMECAN	100	19.456159	-98.184617						
			12	CUAXOMULCO	100	19.3558454	-98.568768						
			13	SANTIAGO CUAULA	100	19.5949758	-98.6497909						
			TOTAL MB EMSAD		1300								
			INTERNET DE VELOCIDAD SIMÉTRICA DE 240 MBPS, CON LATENCIAS DE CONEXIÓN INFERIORES A 40MS USANDO PROTOCOLOS TCP/IP, CONEXIÓN FINAL ETHERNET EN RJ45 CON EQUIPO CPE INCLUIDO. EN EL PERIODO COMPRENDIDO DE LAS 00:00 HORAS DEL 01 DE ENERO A LAS 24:00 HORAS DEL 31 DE DICIEMBRE DE 2024. PARA LOS SIGUIENTES CENTROS EMSAD.										
			GEORREFERENCIACION										
			No.	EMSAD	MB	LATITUD	LONGITUD						
			1	LA PALMA	20	19.5889276	-97.9973899						
			2	ACOPINALCO DEL PEÑON	20	19.6552948	-98.1574806						
			3	JESUS HORACIO CANO RIOS	20	19.5268276	-98.1823895						
			4	TZOMPANTEPEC	20	19.3776147	-98.0871208						
5	1	SERVICIO	5	VILLARREAL	20	19.5336687	-97.9003604	S/N	S/N	\$328,320.00	\$328,320.00		
			6	DÍAZ ORDAZ	20	19.5808016	-97.9594666						
			7	SANTA CRUZ POCITOS	20	19.3775612	-97.7588385						
			8	ATOTONILCO	20	19.5937244	-98.0573587						
			9	ESPAÑITA	20	19.4658994	-98.462625						
			10	FELIPE CARRILLO PUERTO	20	19.4038133	-97.8578693						
			11	EMILIANO ZAPATA	20	19.559592	-97.9209136						
			12	PATRIA Y LIBERTAD (TEACALCO)	20	19.3370117	-98.0537955						
			TOTAL MB EMSAD		240								
IMPORTE TOTAL CON LETRA:										SUBTOTAL	\$1,746,720.00		
DOS MILLONES VEINTISEIS MIL CIENTO VEINTICINCO PESOS 20/100 M.N.										IVA	\$279,475.20		
										TOTAL	\$2,026,125.20		

"LOS PRECIOS SERÁN FIRMES HASTA LA TOTAL ENTREGA DE LOS BIENES Y/O SERVICIOS".

MECATRÓNICA INDUSTRIAL HOSPITALARIA S.A. DE C.V.

NO. PARTIDA	CANTIDAD	UNIDA MEDID (A)	DESCRIPCION (conforme a su propuesta técnica)	MAR. C.A.	CLAVFO. MODELO	PRECIO UNITARIO	PRECIO TOTAL
1	1	SERVICIO	INTERNET DE ACCESO DEDICADO SIMÉTRICO DE 50 MEGAS, EL SERVICIO BRINDARÁ 3 DIRECCIONES IP PÚBLICAS FIJAS, (VIA NAT), INCLUYE EL SERVICIO DE PUERTO EXTENDIDO ADMINISTRADO Y EL MANTENIMIENTO PREVENTIVO PARA EL EQUIPO RUTEADOR PARA LA DIRECCION GENERAL DE ESTE COLEGIO EN EL PERIODO COMPRENDIDO DE LAS 00:00 HORAS DEL 01 DE ENERO A LAS 24:00 HORAS DEL 31 DE DICIEMBRE DE 2024.	N/A	N/A	\$205,650.00	\$205,650.00

				CARACTERÍSTICAS DEL EQUIPO RUTEADOR																																																																																																																							
				MARCA: CISCO MODELO: ROUTER 1921																																																																																																																							
				INTERNET SIMÉTRICO DE 2,500 MBPS POR MEDIO DE FIBRA ÓPTICA. EQUIPO QUE PROPORCIONARÁ WIFI AL INTERIOR DEL PLANTEL Y LÍNEA TELEFÓNICA, EN EL PERIODO COMPRENDIDO DE LAS 00:00 HORAS DEL 01 DE ENERO A LAS 24:00 HORAS DEL 31 DE DICIEMBRE DE 2024. DISTRIBUIDO EN LOS SIGUIENTES PLANTELES CECYTE				N/A	N/A	\$702,135.00	\$702,135.00																																																																																																																
				<table border="1"> <thead> <tr> <th colspan="4">REFERENCIAL</th> </tr> <tr> <th>CECYTE</th> <th>MB</th> <th>LATITUD</th> <th>LONGITUD</th> </tr> </thead> <tbody> <tr><td>TEQUEXQUITLA</td><td>100</td><td>19.3176049</td><td>-97.6449031</td></tr> <tr><td>AHUASHUATEPEC</td><td>100</td><td>19.3962313</td><td>-98.1145928</td></tr> <tr><td>APETATITLAN</td><td>100</td><td>19.3339733</td><td>-98.1979763</td></tr> <tr><td>YAUHQUEMECAN</td><td>100</td><td>19.4123633</td><td>-98.1684293</td></tr> <tr><td>ATEXCATZINCO</td><td>100</td><td>19.4582776</td><td>-98.1473018</td></tr> <tr><td>TEPETITLA</td><td>100</td><td>19.2594032</td><td>-98.3788079</td></tr> <tr><td>SAN ISIDRO BUEN SUCESO</td><td>100</td><td>19.1650556</td><td>-98.1566389</td></tr> <tr><td>TLATELULCO</td><td>100</td><td>19.2790731</td><td>-98.1750417</td></tr> <tr><td>TLALCUAPAN</td><td>100</td><td>19.2883472</td><td>-98.16135</td></tr> <tr><td>NOPALUCAN</td><td>100</td><td>19.3097887</td><td>-98.3394053</td></tr> <tr><td>TOTOLAC</td><td>100</td><td>19.3296988</td><td>-98.2629319</td></tr> <tr><td>TEXCALAC</td><td>100</td><td>19.4218911</td><td>-98.0879198</td></tr> <tr><td>CUAHUICMATLAC</td><td>100</td><td>19.292427</td><td>-98.146336</td></tr> <tr><td>VILLA ALTA</td><td>100</td><td>19.2911699</td><td>-98.4051879</td></tr> <tr><td>TOCATLAN</td><td>100</td><td>19.3971121</td><td>-98.0212985</td></tr> <tr><td>TEXMOLAC</td><td>100</td><td>19.421133</td><td>-98.045544</td></tr> <tr><td>PAPALOTLA</td><td>100</td><td>19.1694443</td><td>-98.2033836</td></tr> <tr><td>HUACTZINCO</td><td>100</td><td>19.2325109</td><td>-98.2450551</td></tr> <tr><td>MAZATECOCHCO</td><td>100</td><td>19.1861529</td><td>-98.1920673</td></tr> <tr><td>XICOHTZINCO</td><td>100</td><td>19.1675361</td><td>-98.2378181</td></tr> <tr><td>ZACATELCO</td><td>100</td><td>19.2146971</td><td>-98.2453266</td></tr> <tr><td>TEPEYANCO</td><td>100</td><td>19.2453625</td><td>-98.2405508</td></tr> <tr><td>SANCTORUM</td><td>100</td><td>19.5100582</td><td>-98.4647212</td></tr> <tr><td>ATOTONILCO</td><td>100</td><td>19.3674361</td><td>-98.4541139</td></tr> <tr><td>SAN TADEO HUTOAPAN</td><td>100</td><td>19.3830611</td><td>-98.2697472</td></tr> <tr> <td>TOTAL MB CECYTE</td> <td>2,500</td> <td></td> <td></td> </tr> </tbody> </table>				REFERENCIAL				CECYTE	MB	LATITUD	LONGITUD	TEQUEXQUITLA	100	19.3176049	-97.6449031	AHUASHUATEPEC	100	19.3962313	-98.1145928	APETATITLAN	100	19.3339733	-98.1979763	YAUHQUEMECAN	100	19.4123633	-98.1684293	ATEXCATZINCO	100	19.4582776	-98.1473018	TEPETITLA	100	19.2594032	-98.3788079	SAN ISIDRO BUEN SUCESO	100	19.1650556	-98.1566389	TLATELULCO	100	19.2790731	-98.1750417	TLALCUAPAN	100	19.2883472	-98.16135	NOPALUCAN	100	19.3097887	-98.3394053	TOTOLAC	100	19.3296988	-98.2629319	TEXCALAC	100	19.4218911	-98.0879198	CUAHUICMATLAC	100	19.292427	-98.146336	VILLA ALTA	100	19.2911699	-98.4051879	TOCATLAN	100	19.3971121	-98.0212985	TEXMOLAC	100	19.421133	-98.045544	PAPALOTLA	100	19.1694443	-98.2033836	HUACTZINCO	100	19.2325109	-98.2450551	MAZATECOCHCO	100	19.1861529	-98.1920673	XICOHTZINCO	100	19.1675361	-98.2378181	ZACATELCO	100	19.2146971	-98.2453266	TEPEYANCO	100	19.2453625	-98.2405508	SANCTORUM	100	19.5100582	-98.4647212	ATOTONILCO	100	19.3674361	-98.4541139	SAN TADEO HUTOAPAN	100	19.3830611	-98.2697472	TOTAL MB CECYTE	2,500						
REFERENCIAL																																																																																																																											
CECYTE	MB	LATITUD	LONGITUD																																																																																																																								
TEQUEXQUITLA	100	19.3176049	-97.6449031																																																																																																																								
AHUASHUATEPEC	100	19.3962313	-98.1145928																																																																																																																								
APETATITLAN	100	19.3339733	-98.1979763																																																																																																																								
YAUHQUEMECAN	100	19.4123633	-98.1684293																																																																																																																								
ATEXCATZINCO	100	19.4582776	-98.1473018																																																																																																																								
TEPETITLA	100	19.2594032	-98.3788079																																																																																																																								
SAN ISIDRO BUEN SUCESO	100	19.1650556	-98.1566389																																																																																																																								
TLATELULCO	100	19.2790731	-98.1750417																																																																																																																								
TLALCUAPAN	100	19.2883472	-98.16135																																																																																																																								
NOPALUCAN	100	19.3097887	-98.3394053																																																																																																																								
TOTOLAC	100	19.3296988	-98.2629319																																																																																																																								
TEXCALAC	100	19.4218911	-98.0879198																																																																																																																								
CUAHUICMATLAC	100	19.292427	-98.146336																																																																																																																								
VILLA ALTA	100	19.2911699	-98.4051879																																																																																																																								
TOCATLAN	100	19.3971121	-98.0212985																																																																																																																								
TEXMOLAC	100	19.421133	-98.045544																																																																																																																								
PAPALOTLA	100	19.1694443	-98.2033836																																																																																																																								
HUACTZINCO	100	19.2325109	-98.2450551																																																																																																																								
MAZATECOCHCO	100	19.1861529	-98.1920673																																																																																																																								
XICOHTZINCO	100	19.1675361	-98.2378181																																																																																																																								
ZACATELCO	100	19.2146971	-98.2453266																																																																																																																								
TEPEYANCO	100	19.2453625	-98.2405508																																																																																																																								
SANCTORUM	100	19.5100582	-98.4647212																																																																																																																								
ATOTONILCO	100	19.3674361	-98.4541139																																																																																																																								
SAN TADEO HUTOAPAN	100	19.3830611	-98.2697472																																																																																																																								
TOTAL MB CECYTE	2,500																																																																																																																										
2	1	SERVICIO																																																																																																																									
				INTERNET DE VELOCIDAD SIMÉTRICA DE 140 MBPS, CON LATENCIAS DE CONEXIÓN INFERIORES A 40MS USANDO PROTOCOLOS TCP/IP, CONEXIÓN FINAL ETHERNET EN RJ45 CON EQUIPO CPE INCLUIDO. EN EL PERIODO COMPRENDIDO DE LAS 00:00 HORAS DEL 01 DE ENERO A LAS 24:00 HORAS DEL 31 DE DICIEMBRE DE 2024, DISTRIBUIDO EN LOS SIGUIENTES PLANTELES CECYTE:				N/A	N/A	\$205,650.00	\$205,650.00																																																																																																																
				<table border="1"> <thead> <tr> <th colspan="4">REFERENCIAL</th> </tr> <tr> <th>CECYTE</th> <th>MB</th> <th>LATITUD</th> <th>LONGITUD</th> </tr> </thead> <tbody> </tbody> </table>				REFERENCIAL				CECYTE	MB	LATITUD	LONGITUD																																																																																																												
REFERENCIAL																																																																																																																											
CECYTE	MB	LATITUD	LONGITUD																																																																																																																								
3	1	SERVICIO																																																																																																																									

			<table border="1"> <tr><td>TERRENATE</td><td>20</td><td>19.4688161</td><td>-97.9267838</td></tr> <tr><td>LAZARO</td><td>20</td><td>19.5418313</td><td>-97.9867016</td></tr> <tr><td>CARDENAS</td><td></td><td></td><td></td></tr> <tr><td>EL ROSARIO</td><td>20</td><td></td><td></td></tr> <tr><td>TECOPILCO</td><td>20</td><td>19.484522</td><td>-98.246578</td></tr> <tr><td>TLACHCO</td><td>20</td><td>19.3328768</td><td>-98.59125</td></tr> <tr><td>UNION EJIDAL TIERRA Y LIBERTAD</td><td>20</td><td>19.654603</td><td>-98.335794</td></tr> <tr><td>ZITLALTEPEC</td><td>20</td><td>19.1963691</td><td>-97.9149421</td></tr> <tr><td>TOTAL MB GEGYTE</td><td>140</td><td></td><td></td></tr> </table>	TERRENATE	20	19.4688161	-97.9267838	LAZARO	20	19.5418313	-97.9867016	CARDENAS				EL ROSARIO	20			TECOPILCO	20	19.484522	-98.246578	TLACHCO	20	19.3328768	-98.59125	UNION EJIDAL TIERRA Y LIBERTAD	20	19.654603	-98.335794	ZITLALTEPEC	20	19.1963691	-97.9149421	TOTAL MB GEGYTE	140																														
TERRENATE	20	19.4688161	-97.9267838																																																																
LAZARO	20	19.5418313	-97.9867016																																																																
CARDENAS																																																																			
EL ROSARIO	20																																																																		
TECOPILCO	20	19.484522	-98.246578																																																																
TLACHCO	20	19.3328768	-98.59125																																																																
UNION EJIDAL TIERRA Y LIBERTAD	20	19.654603	-98.335794																																																																
ZITLALTEPEC	20	19.1963691	-97.9149421																																																																
TOTAL MB GEGYTE	140																																																																		
4	1	SERVICIO	<p>INTERNET SIMÉTRICO DE 1,300 MBPS POR MEDIO DE FIBRA ÓPTICA, EQUIPO QUE PROPORCIONARÁ WIFI AL INTERIOR DEL PLANTEL Y LÍNEA TELEFÓNICA, EN EL PERIODO COMPRENDIDO DE LAS 00:00 HORAS DEL 01 DE ENERO A LAS 24:00 HORAS DEL 31 DE DICIEMBRE DE 2024. DISTRIBUIDO EN LOS SIGUIENTES CENTROS EMSAD:</p> <table border="1"> <thead> <tr> <th>EMSAD</th> <th>MB</th> <th>LATITUD</th> <th>LONGITUD</th> </tr> </thead> <tbody> <tr><td>TENANCINGO</td><td>100</td><td>19.1384309</td><td>-98.1872933</td></tr> <tr><td>FRANCISCO VILLA</td><td>100</td><td>19.584171</td><td>-98.4659859</td></tr> <tr><td>BJ HUAMANTLA</td><td>100</td><td>19.371786</td><td>-97.9135587</td></tr> <tr><td>CUAUHTENCO</td><td>100</td><td>19.35387</td><td>-98.1145634</td></tr> <tr><td>JOSE VASCONCELOS</td><td>100</td><td>19.4571629</td><td>-98.529585</td></tr> <tr><td>BENITO JUAREZ</td><td>100</td><td>19.5875403</td><td>-98.4332829</td></tr> <tr><td>FERROCARRIL MEXICANO</td><td>100</td><td>19.4786789</td><td>-98.2085407</td></tr> <tr><td>XOCHITEOTLA</td><td>100</td><td>19.3050815</td><td>-98.1397498</td></tr> <tr><td>IGNACTO ZÁRAGOZA</td><td>100</td><td>19.2933133</td><td>-97.9254244</td></tr> <tr><td>CAPULA</td><td>100</td><td>19.2338868</td><td>-98.3440339</td></tr> <tr><td>YAUHQUEMECAN</td><td>100</td><td>19.456159</td><td>-98.184617</td></tr> <tr><td>CUAXOMULCO</td><td>100</td><td>19.3558454</td><td>-98.568768</td></tr> <tr><td>SANTIAGO CUAULA</td><td>100</td><td>19.5949758</td><td>-98.6497909</td></tr> <tr><td>TOTAL MB EMSAD</td><td>1300</td><td></td><td></td></tr> </tbody> </table>	EMSAD	MB	LATITUD	LONGITUD	TENANCINGO	100	19.1384309	-98.1872933	FRANCISCO VILLA	100	19.584171	-98.4659859	BJ HUAMANTLA	100	19.371786	-97.9135587	CUAUHTENCO	100	19.35387	-98.1145634	JOSE VASCONCELOS	100	19.4571629	-98.529585	BENITO JUAREZ	100	19.5875403	-98.4332829	FERROCARRIL MEXICANO	100	19.4786789	-98.2085407	XOCHITEOTLA	100	19.3050815	-98.1397498	IGNACTO ZÁRAGOZA	100	19.2933133	-97.9254244	CAPULA	100	19.2338868	-98.3440339	YAUHQUEMECAN	100	19.456159	-98.184617	CUAXOMULCO	100	19.3558454	-98.568768	SANTIAGO CUAULA	100	19.5949758	-98.6497909	TOTAL MB EMSAD	1300			N/A	N/A	\$386,125.00	\$386,125.00
EMSAD	MB	LATITUD	LONGITUD																																																																
TENANCINGO	100	19.1384309	-98.1872933																																																																
FRANCISCO VILLA	100	19.584171	-98.4659859																																																																
BJ HUAMANTLA	100	19.371786	-97.9135587																																																																
CUAUHTENCO	100	19.35387	-98.1145634																																																																
JOSE VASCONCELOS	100	19.4571629	-98.529585																																																																
BENITO JUAREZ	100	19.5875403	-98.4332829																																																																
FERROCARRIL MEXICANO	100	19.4786789	-98.2085407																																																																
XOCHITEOTLA	100	19.3050815	-98.1397498																																																																
IGNACTO ZÁRAGOZA	100	19.2933133	-97.9254244																																																																
CAPULA	100	19.2338868	-98.3440339																																																																
YAUHQUEMECAN	100	19.456159	-98.184617																																																																
CUAXOMULCO	100	19.3558454	-98.568768																																																																
SANTIAGO CUAULA	100	19.5949758	-98.6497909																																																																
TOTAL MB EMSAD	1300																																																																		
5	1	SERVICIO	<p>INTERNET DE VELOCIDAD SIMÉTRICA DE 240 MBPS, CON LATENCIAS DE CONEXIÓN INFERIORES A 40MS USANDO PROTOCOLOS TCP/IP, CONEXIÓN FINAL ETHERNET EN RJ45 CON EQUIPO CPE INCLUIDO. EN EL PERIODO COMPRENDIDO DE LAS 00:00 HORAS DEL 01 DE ENERO A LAS 24:00 HORAS DEL 31 DE</p>	N/A	N/A	\$356,725.00	\$356,725.00																																																												

DICIEMBRE DE 2024. PARA LOS SIGUIENTES CENTROS EMSAD.				
GEOREFERENCIACIÓN				
EMSAD	MB	LATITUD	LONGITUD	
LA PALMA	20	19.5889276	-97.9973899	
ACOPINALCO DEL PEÑON	20	19.6552948	-98.1574806	
JESUS HORACIO CANO RIOS	20	19.5268276	-98.1823895	
TZOMPANTEPEC	20	19.3776147	-98.0871208	
VILLARREAL	20	19.5336687	-97.9003604	
DÍAZ ORDAZ	20	19.5808016	-97.9594666	
SANTA CRUZ POCITOS	20	19.3775612	-97.7588385	
ATOTONILCO	20	19.5937244	-98.0573587	
ESPAÑITA	20	19.4658994	-98.462625	
FELIPE CARRILLO PUERTO	20	19.4038133	-97.8578693	
EMILIANO ZAPATA	20	19.559592	-97.9209136	
PATRIA Y LIBERTAD (TEACALCO)	20	19.3370117	-98.0537955	
TOTAL MB EMSAD	240			


IMPORTE TOTAL CON LETRA: DOS MILLONES CIENTO CINCUENTA Y TRES MIL DOSCIENTOS NOVENTA PESOS 60/100 M.N.	SUBTOTAL	\$1,856,285.00
	IVA	\$297,005.60
	TOTAL	\$2,153,290.60

3.-LA CONTRATANTE DETERMINA OTORGAR EL **CONTRATO** TAL Y COMO LO SEÑALA EL ARTÍCULO 82 DEL REGLAMENTO DE LA LEY DE ADQUISICIONES ARRENDAMIENTOS Y SERVICIOS DEL SECTOR PÚBLICO, AL LICITANTE QUE OFERTÓ LA PROPUESTA ECONÓMICA MÁS BAJA, QUE CUMPLIÓ CON LOS REQUISITOS LEGALES, TÉCNICOS Y ECONÓMICOS SOLICITADOS, QUEDANDO DE LA SIGUIENTE MANERA:

ELECTROMÉDICA 3G Y BIOMÉDICA, S.A. DE C.V.

NO. PARTIDA	CANTIDAD	UNIDA MEDIDA	DESCRIPCIÓN (conforme a su propuesta técnica)	MARCA	CLAVE O MODELO	PRECIO UNITARIO	PRECIO TOTAL
1	1	SERVICIO	INTERNET DE ACCESO DEDICADO SIMÉTRICO DE 50 MEGAS, EL SERVICIO BRINDARÁ 3 DIRECCIONES IP PÚBLICAS FIJAS, (VÍA NAT), INCLUYE EL SERVICIO DE PUERTO EXTENDIDO ADMINISTRADO Y EL MANTENIMIENTO PREVENTIVO PARA EL EQUIPO RUTEADOR PARA LA DIRECCIÓN GENERAL DE ESTE COLEGIO EN EL PERIODO COMPRENDIDO DE LAS 00:00 HORAS DEL 01 DE ENERO A LAS 24:00 HORAS DEL 31 DE DICIEMBRE DE 2024. CARACTERÍSTICAS DEL EQUIPO RUTEADOR MARCA: CISCO MODELO: ROUTER 1921	S/N	S/N	\$187,200.00	\$187,200.00
2	1	SERVICIO	INTERNET SIMÉTRICO DE 2,500 MBPS POR MEDIO DE FIBRA ÓPTICA, EQUIPO QUE PROPORCIONARÁ WIFI AL INTERIOR DEL PLANTEL Y LÍNEA TELEFÓNICA, EN EL PERIODO COMPRENDIDO DE LAS 00:00 HORAS DEL 01 DE ENERO A LAS 24:00 HORAS DEL 31 DE DICIEMBRE DE 2024.DISTRIBUIDO EN LOS SIGUIENTES PLANTELES CECYTE.	S/N	S/N	\$684,000.00	\$684,000.00

GEORREFERENCIACION				
No.	CECYTE	MB	LATITUD	LONGITUD
1	TEQUEXQUITLA	100	19.3176049	-97.6449031
2	AHUASHUATEPEC	100	19.3962313	-98.1145928
3	APETATITLAN	100	19.3339733	-98.1979763
4	YAUHQUEMECAN	100	19.4123633	-98.1684293
5	ATEXCATZINCO	100	19.4582776	-98.1473018
6	TEPETITLA	100	19.2594032	-98.3788079
7	SAN ISIDRO BUEN SUCESO	100	19.16505556	-98.1566389
8	TLATELULCO	100	19.2790731	-98.1750417
9	TLALCUAPAN	100	19.28834722	-98.16135
10	NOPALUCAN	100	19.3097887	-98.3394053
11	TOTOLAC	100	19.3296988	-98.2629319
12	TEXCALAC	100	19.4218911	-98.0879198
13	CUAHUIXMATLAC	100	19.292427	-98.146336
14	VILLA ALTA	100	19.2911699	-98.4051879
15	TOCATLAN	100	19.3971121	-98.0212985
16	TEXMOLAC	100	19.421133	-98.045544
17	PAPALOTLA	100	19.1694443	-98.2033836
18	HUACTZINCO	100	19.2325109	-98.2450551
19	MAZATECOCHCO	100	19.1861529	-98.1920673
20	XICOHTZINCO	100	19.1675361	-98.2378181
21	ZACATELCO	100	19.2146971	-98.2453266
22	TEPEYANCO	100	19.2453625	-98.2405508
23	SANCTORUM	100	19.5100582	-98.4647212
24	ATOTONILCO	100	19.36743611	-98.4541139
25	SAN TADEO HUILOAPAN	100	19.38306111	-98.26974722
TOTAL MB CECYTE		2,500		



3	1	SERVICIO	INTERNET DE VELOCIDAD SIMÉTRICA DE 140 MBPS, CON LATENCIAS DE CONEXIÓN INFERIORES A 40MS USANDO PROTOCOLOS TCP/IP, CONEXIÓN FINAL ETHERNET EN RJ45 CON EQUIPO CPE INCLUIDO. EN EL PERIODO COMPRENDIDO DE LAS 00:00 HORAS DEL 01 DE ENERO A LAS 24:00 HORAS DEL 31 DE DICIEMBRE DE 2024, DISTRIBUIDO EN LOS SIGUIENTES PLANTELES CECYTE:		S/N	S/N	\$191,520.00	\$191,520.00		
			GEORREFERENCIACION							
			No.	CECYTE					MB	LATITUD
	1	TERRENATE	20	19.4688161	-97.9267838					
	2	LAZARO CARDENAS	20	19.5418313	-97.9867016					

Handwritten signature

No.	EMSAD	MB	LATITUD	LONGITUD		
3	EL ROSARIO	20				
4	TECOPILCO	20	19.484522	-98.246578		
5	TLACHCO	20	19.3328768	-98.59125		
6	UNION EJIDAL TIERRA Y LIBERTAD	20	19.654603	-98.335794		
7	ZITLALTEPEC	20	19.1963691	-97.9149421		
TOTAL MB CECYTE		140				
INTERNET SIMÉTRICO DE 1,300 MBPS POR MEDIO DE FIBRA ÓPTICA, EQUIPO QUE PROPORCIONARÁ WIFI AL INTERIOR DEL PLANTEL Y LÍNEA TELEFÓNICA, EN EL PERIODO COMPRENDIDO DE LAS 00:00 HORAS DEL 01 DE ENERO A LAS 24:00 HORAS DEL 31 DE DICIEMBRE DE 2024. DISTRIBUIDO EN LOS SIGUIENTES CENTROS EMSAD:						
GEORREFERENCIACION						
No.	EMSAD	MB	LATITUD	LONGITUD		
1	TENANCINGO	100	19.1384309	-98.1872933		
2	FRANCISCO VILLA	100	19.584171	-98.4659859		
3	BJ HUAMANTLA	100	19.371786	-97.9135587		
4	CUAUHTENCO	100	19.35387	-98.1145634		
5	JOSE VASCONCELOS	100	19.4571629	-98.529585		
6	BENITO JUAREZ	100	19.5875403	-98.4332829		
7	FERROCARRIL MEXICANO	100	19.4786789	-98.2085407		
8	XOCHITEOTLA	100	19.3050815	-98.1397498		
9	IGNACIO ZARAGOZA	100	19.2933133	-97.9254244		
10	CAPULA	100	19.2338868	-98.3440339		
11	YAUHQUEMECAN	100	19.456159	-98.184617		
12	CUAXOMULCO	100	19.3558454	-98.568768		
13	SANTIAGO CUAULA	100	19.5949758	-98.6497909		
TOTAL MB EMSAD		1300				
4	1	SERVICIO	S/N	S/N	\$355,680.00	\$355,680.00
INTERNET DE VELOCIDAD SIMÉTRICA DE 240 MBPS, CON LATENCIAS DE CONEXIÓN INFERIORES A 40MS USANDO PROTOCOLOS TCP/IP, CONEXIÓN FINAL ETHERNET EN RJ45 CON EQUIPO CPE INCLUIDO. EN EL PERIODO COMPRENDIDO DE LAS 00:00 HORAS DEL 01 DE ENERO A LAS 24:00 HORAS DEL 31 DE DICIEMBRE DE 2024. PARA LOS SIGUIENTES CENTROS EMSAD.						
GEORREFERENCIACION						
No.	EMSAD	MB	LATITUD	LONGITUD		
	LA PALMA	20	19.5889276	-97.9973899		
5	1	SERVICIO	S/N	S/N	\$328,320.00	\$328,320.00

2	ACOPINALCO DEL PEÑON	20	19.6552948	-98.1574806	
3	JESUS HORACIO CANO RIOS	20	19.5268276	-98.1823895	
4	TZOMPANTEPEC	20	19.3776147	-98.0871208	
5	VILLARREAL	20	19.5336687	-97.9003604	
6	DÍAZ ORDAZ	20	19.5808016	-97.9594666	
7	SANTA CRUZ POCITOS	20	19.3775612	-97.7588385	
8	ATOTONILCO	20	19.5937244	-98.0573587	
9	ESPAÑITA	20	19.4658994	-98.462625	
10	FELIPE CARRILLO PUERTO	20	19.4038133	-97.8578693	
11	EMILIANO ZAPATA	20	19.559592	-97.9209136	
12	PATRIA Y LIBERTAD (TEACALCO)	20	19.3370117	-98.0537955	
	TOTAL MB EMSAD	240			
IMPORTE TOTAL CON LETRA: DOS MILLONES VEINTISÉIS MIL CIENTO NOVENTA Y CINCO PESOS 20/100 M.N.					
				SUBTOTAL	\$1,746,720.00
				IVA	\$279,475.20
				TOTAL	\$2,026,195.20

NOTAS GENERALES:

1.- EL PRESENTE PROCEDIMIENTO SE ADJUDICA AL PROVEEDOR ELECTROMÉDICA 3G Y BIOMÉDICA, S.A. DE C.V., POR SER EL PROVEEDOR QUE PRESENTA LA PROPUESTA ECONÓMICA MAS BAJA POR PARTIDA; HACIENDO LA OBSERVACIÓN DE QUE EN SU PROPUESTA ECONÓMICA HAY UNA DIFERENCIA DE \$70.00 (SETENTA PESOS 00/100 M.N.) EN LA SUMA DEL SUBTOTAL Y EL IVA. EL LICITANTE ADJUDICADO SE COMPROMETE A PRESTAR EL SERVICIO EN DIRECCIÓN GENERAL, 32 PLANTELES CECYTE, Y 25 CENTROS EMSAD PREVIENIENDO LAS POSIBLES AVERÍAS Y FALLOS EN PLANTELES. SE ANEXA DOCUMENTO "DOMICILIOS DE PLANTELES CECYTE Y CENTROS EMSAD". --

DIRECTORIO	
PLANTEL	DIRECCIÓN
DIRECCIÓN GENERAL	BOULEVARD REVOLUCION NO. 30, COLONIA ATEMPAN, C.P. 90010, TLAXCALA
PLANTELES CECYTE	
01 TEQUEXQUITLA	CALLE FRANCISCO. JAVIER MINA S/N COL. MAZATEPEC. C.P. 90570, EL CARMEN TEQUEXQUITLA
02 XICOHTZINCO	CALLE MAXIMINO XILOTL S/N. CUARTA SECCIÓN C.P. 90780, SANTO TORIBIO XICOHTZINCO
03 TERRENATE	AV. 27 DE SEPTIEMBRE NO.54, COL. CHIPILO. C.P. 90540, TERRENATE
04 SANCTORUM	CARR. MEX-VER.KM 74. C.P. 90230, SANCTÓRUM DE LÁZARO CÁRDENAS.
05 ZACATELCO	AV. ÁLVAREZ DEL CAMPO NO. 100, BARRIO DE XOCHICALCO C.P. 90740, ZACATELCO
06 TEPEYANCO	AV. CECYTE NO. 3. C.P. 90180, SAN FRANCISCO TEPEYANCO
07 AHUASHUATEPEC	CALLE REFORMA S/N. PRIMRA SECCIÓN C.P. 90401, SAN ANDRES AHUASHUATEPEC
08 APETATITLÁN	CALLE REFORMA NO. 10 COL. TLATEMPAN. C.P. 90610,

APETATITLAN	
09 MAZATECOCHCO	AV. INDUSTRIAS NO. 1 , SEGUNDA SECCIÓN POTRERO, C.P.90870, SAN COSME MAZATECOCHCO.
10 YAUHQUEMECAN	CALLE CAMINO REAL S/N. SEPTIMA SECCIÓN C.P. 90450, SANTA ÚRSULA ZIMATEPEC
11 ATEXCATZINCO	CALLE JUAN LUNA S/N 4TA. SECCIÓN C.P. 90432, SAN FRANCISCO ATEXCATZINCO
12 ATOTONILCO	CARRETERA IXTACUIXTLA S/N. C.P. 90125, SAN ANTONIO ATOTONILCO
13 TEPETITLA	PROLONGACIÓN EMILIO SÁNCHEZ PIEDRAS S/N "EL BOSQUE" C.P. 90700, TEPETITLA DE LARDIZABAL
14 SAN ISIDRO BUENSUCESO	CALLE 5 DE MAYO NO. 14, C.P. 90890, SAN ISIDRO BUENSUCESO
15 HUACTZINCO	CALLE PRIVADA ATENCO NO. 4. CUARTA SECCIÓN C.P. 90195, SAN JUAN HUACTZINCO
16 TLALTELULCO	CALLE FRANCISCO I. MADERO S/N COL. SAN NICOLAS TOCHAPA 2DA. SECCIÓN. C.P. 90830, LA MAGADALENA TLALTELULCO
17 TLALCUAPAN	CALLE CIRILO MELENDEZ S/N. C.P. 90845, TLALCUAPAN
18 NOPALUCAN	CALLE HIDALGO S/N . C.P. 90135, SANTA ANA NOPALUCAN
19 TOTOLAC	AV. MIRADOR ZARAGOZA S/N. C.P. 90160, SAN JUAN TOTOLAC
20 HUILOAPAN	CALLE LOS PINOS NO. 41. C.P. 90140, HUILOAPAN
21 LÁZARO CÁRDENAS	CALLE ELÍAS SÁNCHEZ S/N. C.P. 90540, LÁZARO CÁRDENAS
22 EL ROSARIO	CARRETERA TLAXCO-APIZACO KM. 3 S/N. 90250COL. LOMA BONITA, TLAXCO
23 TEXCALAC	AV. XICOTÉNCATL NO. 127. C.P. 90402, SANTA MARIA TEXCALAC
24 CUAHUIXMATLAC	CALLE HIDALGO S/N BARRIO DE RAMONTLA. C.P. 90820, SAN BARTOLOMÉ CUAHUIXMATLAC
25 TECOPILCO	AV. ADOLFO LOPEZ MATEOS NO. 200. C.P. 90445, SAN LUCAS TECOPILCO
26 TLACHCO	CALLE JUAN PASCUAL S/N CENTRO. C90640, GUADALUPE TLACHCO
27 VILLALTA	CALLE MARCOS MOTA NO. 30. C.P. 90700, VILLA ALTA DE TEPETITLA DE LARDIZABAL
28 UNIÓN EJIDAL	AV. ORIENTE NÚM. 1. C.P. 90264, UNION EJIDAL TIERRA Y LIBERTAD
29 TOCATLÁN	AV. ADOLFO LÓPEZ MATEOS NO. 3. C.P. 90480, TOCATLÁN
30 TEXMOLAC	CALLE MIGUEL HIDALGO S/N. 90460, GUADAPULE TEXMOLAC
31 PAPALOTLA	CALLE AYUNTAMIENTO 2017-2021 # 10, BARRIO XOLALPA, C.P. 90790, PAPALOTLA DE XICOHTÉNCATL
32 ZITLALTEPEC	CALLE MORELOS S/N. C.P. 90590, SAN PABLO ZITLALTEPEC
CENTROS EMSAD	
EMILIANO ZAPATA	CALLE MORELOS NO. 50. COL. CENTRO EMILIANO ZAPATA.
PATRIA Y LIBERTAD	CALLE ZARAGOZA S/N (JUNTO A LOS CAMPOS DEPORTIVOS) SAN JOSE TEACALCO
LA PALMA	CALLE PRINCIPAL S/N, LA PALMA, TLAXCO, TLAX.
CAPULA	AV. SAN MARTIN NO. 2. COL BEATRIZ PAREDES RANGEL. SAN BERNABE CAPULA, NATIVITAS, TLAX
JESUS HORACIO CANO RIOS	CARR. ATLANGATEPEC-APIZACO-TLAXCO S/N , ATLANGATEPEC, TLAX.
TENANCINGO	ACOPILCO S/N VIA CORTA PUEBLA-SANTA ANA, SAN MIGUEL TENANCINGO TLAXCALA
TZOMPANTEPEC	CALLE TLAHUICOLE NO. 10, SAN SALVADOR TZOMPANTEPEC, TLAX.
FRANCISCO VILLA	CARRETERA . BENITO JUÁREZ-CALPULALPAN S/N FRANCISCO VILLA, SANCTORÚM DE LÁZARO CÁRDENAS TLAX.
YAUHQUEMECAN	AV. JUÁREZ S/N, PRIMERA SECCIÓN, BARRIO LA MAGDALENA TEPEPA, SAN DIONISIO YAUHQUEMÉHCAN, TLAX.

VILLAREAL	CALLE BENITO JUÁREZ S/N, SAN JOSÉ VILLARREAL, TERRENATE, TLAX.
ATOTONILCO	CALLE LA PROVIDENCIA S/N SAN JOSÉ ATOTONILCO, TLAXCO, TLAXCALA
CONSTITUYENTES DE 1935	AV. RUÍZ CORTINEZ NO. 11, SAN ANTONIO CUAXOMULCO, TLAX.
CUAUHTENCO	CALLE 5 DE FEBRERO NO. 118, SAN FELIPE CUAUHTENCO, CONTLA DE JUAN CUAMATZI, TLAX.
JOSÉ VASCONCELOS	BOULEVARD IGNACIO ZARAGOZA CHAUTZINGO, TETLA DE LA SOLIDARIDAD, TLAXCALA
BENITO JUÁREZ	AV. FERROCARRIL S/N, BENITO JUÁREZ, CALPULALPAN, TLAX.
ESPAÑITA	CALLE SIN NOMBRE S/N, ESPAÑITA, TLAX.
FERROCARRIL MEXICANO	AVENIDA INDEPENDENCIA S/N, MUÑOZ DE DOMINGO ARENAS, TLAX.
ACOPINALCO DEL PEÑÓN	CALLE MIGUEL HIDALGO S/N COL. CENTRO ACOPINALCO DEL PEÑÓN TLAXCO, TLAX.
BENITO JUAREZ, HUAMANTLA	AV. XICOHTENCATL S/N BENITO JUÁREZ HUAMANTLA, TLAX.
DIAZ ORDAZ	AV. BENITO JUÁREZ S/N, COLONIA GUSTAVO DÍAZ ORDAZ EMILIANO ZAPATA, TLAX.
SANTA CRUZ POCITOS	CALLE JAVIER MINA S/N COLONIA SANTA CRUZ POCITOS MUNICIPIO DE ALTZAYANCA
SAN PEDRO XOCHITEOTLA	CALLE CUAHUTEMOC S/N SAN PEDRO XOCHITEOTLA CHIAUTEMPAN, TLAXCALA.
IGNACIO ZARAGOZA	CALLE INDEPENDENCIA S/N, IGNACIO ZARAGOZA HUAMANTLA TLAXCALA.
FELIPE CARRILLO PUERTO	C. MÉXICO ENTRE C. XOTLA Y C. NORTE S/N EN FELIPE CARRILLO PUERTO, ALTZAYANCA.
SANTIAGO CUAULA	CALLE CHIAPAS S/N SANTIAGO CUAULA, CALPULALPAN, TLAXCALA.

TAL COMO LO OFERTÓ EN SU PROPUESTA TÉCNICA Y DE ACUERDO AL PUNTO 4.3 Y 21.1 DE LAS BASES DE LA PRESENTE INVITACIÓN. -----

2.- SE LE INFORMA AL LICITANTE ADJUDICADO Y REPRESENTANTE DE LA CONTRATANTE, QUE LA FORMALIZACIÓN DEL CONTRATO SE LLEVARÁ A CABO DENTRO DE LOS 5 DÍAS HÁBILES POSTERIORES A LA NOTIFICACIÓN DEL PRESENTE FALLO; EN EL DOMICILIO DE EL ÁREA CONVOCANTE, PARA CONOCER LA HORA Y DÍA DE FIRMA, EL LICITANTE DEBERÁ COMUNICARSE A LA DIRECCIÓN DE ADQUISICIONES Y CONTRATACIÓN DE SERVICIOS, EN DÍAS HÁBILES DE 9:00 A 15:00 HORAS, AL TELÉFONO 246 46 50900 EXT. 1813 Y 1830. -----

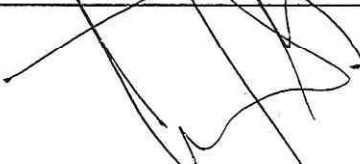

3.- SE HACE DEL CONOCIMIENTO DE LOS REPRESENTANTES DEL ÁREA CONTRATANTE, QUE UNA VEZ QUE LAS FACTURAS DEL PROVEEDOR SON SELLADAS POR LA MISMA, ACUSANDO EL RECIBO DE LOS SERVICIOS, SE ENTIENDE QUE LOS MISMOS SE ACEPTAN DE CONFORMIDAD, POR LO QUE PARA EL TRÁMITE DE PAGO RESPECTIVO **SERÁN FIRMADAS Y SELLADAS** DE VISTO BUENO POR LA DIRECCIÓN DE ADQUISICIONES Y CONTRATACIÓN DE SERVICIOS. TODO LO SUBSECUENTE SERA DE LA ESTRICTA RESPONSABILIDAD DE LA CONTRATANTE. -----

4.- LAS PENAS CONVENCIONALES QUE SE APLICARÁN POR RETRASOS EN LAS FECHAS DE ENTREGA DE LOS SERVICIOS, SERÁN COMO SIGUE: AL PROVEEDOR QUE NO CUMPLA CON LAS OBLIGACIONES CONTRAÍDAS EN LOS PLAZOS PACTADOS EN EL CONTRATO, SE APLICARÁ UNA PENA CONVENCIONAL DE 0.7% POR DÍA DE RETRASO, HASTA CINCO DÍAS, A PARTIR DE ESA FECHA LA CONTRATANTE DETERMINARÁ SI OTORGA UN PLAZO MAYOR, APLICANDO POR CADA DÍA DE RETRASO UNA PENA CONVENCIONAL HASTA LLEGAR AL MÁXIMO DEL 10% DEL MONTO ADJUDICADO, O BIEN, SE RESCINDE EL CONTRATO. LA APLICACIÓN DE LAS PENAS CONVENCIONALES SERÁ DE LA ESTRICTA RESPONSABILIDAD DE LA CONTRATANTE Y LA RESCISIÓN DEL PEDIDO Y/O CONTRATO CORRESPONDIENTE, HACIENDO EFECTIVA LA APLICACIÓN DE LAS SANCIONES ESTIPULADAS EN LA LEY APLICABLE, DEBIENDO NOTIFICAR A LA CONVOCANTE PARA LOS TRÁMITES CORRESPONDIENTES. -----


LECTURA Y CIERRE DEL ACTA: _____

LEÍDA QUE FUE LA PRESENTE ACTA Y NO HABIENDO MAS HECHOS QUE HACER CONSTAR SE DA POR TERMINADA SIENDO LAS **14:30** HORAS DEL DÍA DE SU INICIO, LEVANTÁNDOSE EN ORIGINAL Y ENVIÁNDOSE COPIA ELECTRÓNICA AL LICITANTE, ASIMISMO PODRÁ SER CONSULTADA EN EL SISTEMA COMPRANET.

REPRESENTANTES

<p>EDNA ODED PÉREZ GARCÍA. DIRECTORA DE ADQUISICIONES Y CONTRATACIÓN DE SERVICIOS.</p>	
<p>ANDRÉS IXTLAPALE MENESES. REPRESENTANTE DE LA CONTRATANTE.</p>	

LICITANTES

<p>ELECTROMÉDICA 3G Y BIOMÉDICA, S.A. DE C.V.</p>	 <small>NOMBRE Y FIRMA DEL REPRESENTANTE LEGAL</small>
<p>COMERCIALIZADORA INDUSTRIAL DGB S.A. DE C.V.</p>	<p>NO SE PRESENTÓ.</p> <small>NOMBRE Y FIRMA DEL REPRESENTANTE LEGAL</small>
<p>MECATRÓNICA INDUSTRIAL HOSPITALARIA S.A. DE C.V.</p>	<p>NO SE PRESENTÓ.</p> <small>NOMBRE Y FIRMA DEL REPRESENTANTE LEGAL</small>

-----FIN DE TEXTO-----